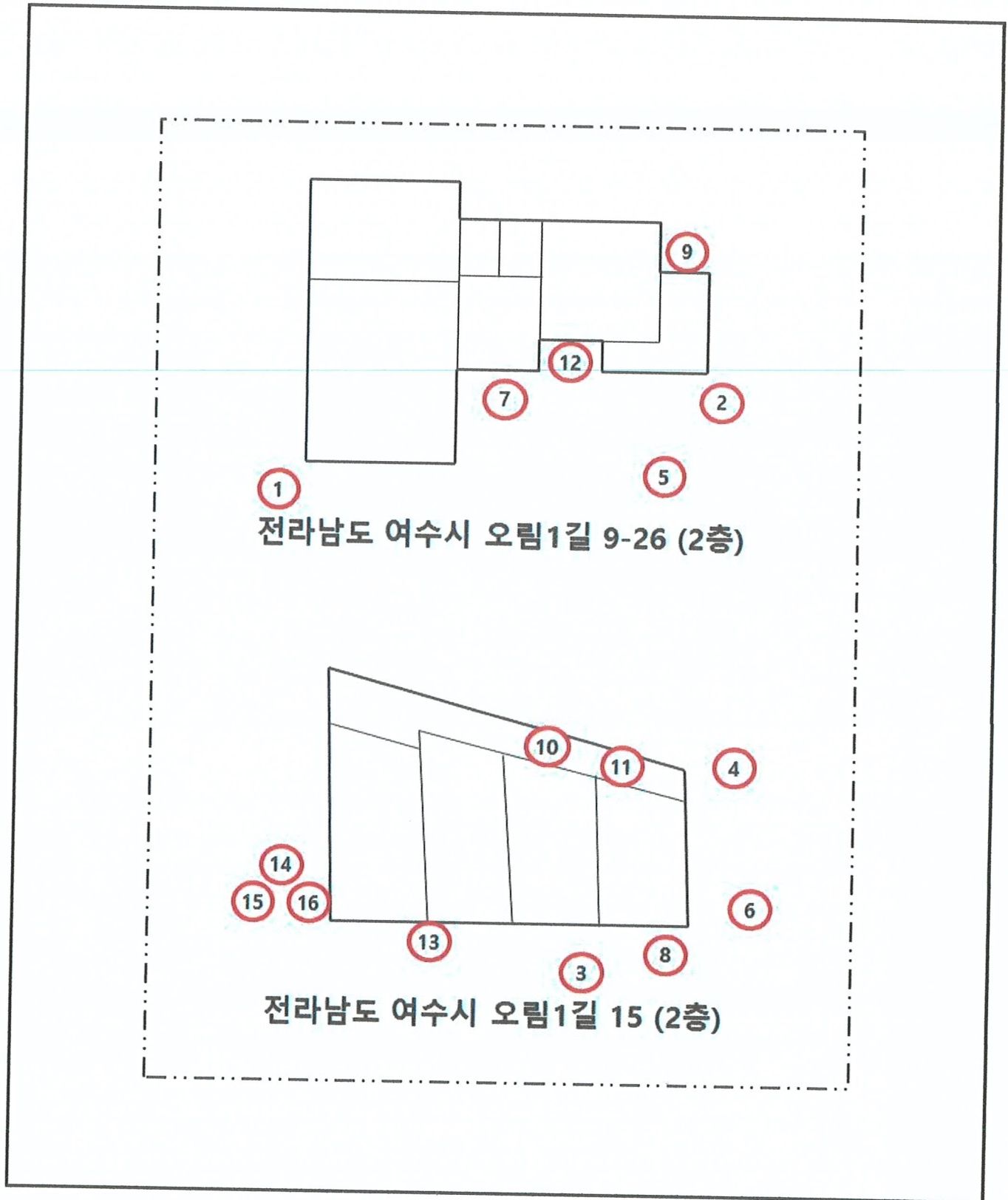


## 2. 측정위치도, 사진대지 및 분석결과

### (1) 측정지점














(2) 측정결과













시료번호	측정지점	총 유량 (ℓ)	측정일시	측정결과 (f/cc)	초과여부 (검출한계:0.01/CC)
# 1	부지경계선①	2420	09:00~13:00	0.001	검출한계 미만
# 2	부지경계선②	2460		0.001	검출한계 미만
# 3	부지경계선③	2440		0.002	검출한계 미만
# 4	부지경계선④	2420		0.001	검출한계 미만
# 5	위생설비 입구①	412	09:00~09:40	0.003	검출한계 미만
# 6	위생설비 입구②	408	11:20~12:00	0.002	검출한계 미만
# 7	작업장 주변①	1240	09:00~11:00	0.002	검출한계 미만
# 8	작업장 주변②	1220	11:20~13:20	0.003	검출한계 미만
# 9	음압기 토출구①	420	10:00~10:40	0.003	검출한계 미만
# 10	음압기 토출구②	412	11:20~12:00	0.004	검출한계 미만

시료번호	측정지점	총 유량 (ℓ)	측정일시	측정결과 (f/cc)	초과여부 (검출한계:0.01/CC)
# 11	음압기 토출구③	416	13:00~13:40	0.003	검출한계 미만
# 12	폐기물 반출구①	408	10:00~10:40	0.004	검출한계 미만
# 13	폐기물 반출구②	412	13:00~13:40	0.003	검출한계 미만
# 14	폐기물 야적장①	404	11:00~11:40	0.003	검출한계 미만
# 15	폐기물 야적장②	412	13:00~13:40	0.004	검출한계 미만
# 16	폐기물 보관지점	420	14:00~14:40	0.001	검출한계 미만

(3) 측정사진

측정 지점	비산측정시작 사진	비산측정종료 사진	측정시간
1. 부지경계선① (오림1길 9-26)			09:00~13:00 (240분)
2. 부지경계선② (오림1길 9-26)			
3. 부지경계선③ (오림1길 15)			
4. 부지경계선④ (오림1길 15)			
5. 위생설비 입구① (오림1길 9-26)			09:00~09:40 (40분)

측정 지점	비산측정시작 사진	비산측정종료 사진	측정시간
6. 위생설비 입구② (오림1길 15)			11:20~12:00 (40분)
7. 작업장 주변① (오림1길 9-26)			09:00~11:00 (120분)
8. 작업장 주변② (오림1길 15)			11:20~13:20 (120분)
9. 음압기 토출구① (오림1길 9-26)			10:00~10:40 (40분)
10. 음압기 토출구② (오림1길 15)			11:20~12:00 (40분)

측정 지점	비산측정시작 사진	비산측정종료 사진	측정시간
11. 음압기 토출구③ (오림1길 15)			13:00~13:40 (40분)
12. 폐기물 반출구① (오림1길 9-26)			10:00~10:40 (40분)
13. 폐기물 반출구② (오림1길 15)			13:00~13:40 (40분)
14. 폐기물 야적장① (오림1길 15)			11:00~11:40 (40분)
15. 폐기물 야적장② (오림1길 15)			13:00~13:40 (40분)
16. 폐기물 보관지점 (오림1길 15)			14:00~14:40 (40분)