

# WEB CONTENTS



2025년 04월 22일 06시 58분



여수시

## 목차

목차	2
烽火山山林浴 体 之路	3
里有 再冲 而 立的深深 林， 安静的溪谷	3





## 里有 再冲 而 立的深深 林, 安静的溪谷

争激烈的日常生活, 我 念什么都不做的自由  
 慢慢地漫步 林, 舒服地 在 林里的午, 可以 您再冲 , 只要在此充 半天就很充分的地方  
 作 上水道保 地区, 林保存得比 好, 得美 林全国大



烽火山 山林浴 作 水最初的山林浴 , 来此游玩的人不断. 有登山路, 整体上 施比 完 . 美萍游 地第一个分道路直走的 , 就会到 烽火山的主山脊道路. 向右走的 , 沿着 烽火山 山林浴 下山, 行山林浴以后, 再次爬到烽火山就可以. 在烽火山 部向 川水源地方向, 沿着主山脊道路大概40分 , 就可以到 川 水源地 丁字路口 浮岩山 入口. 沿着浮岩山脊下山以后 有新德祭, 新德村落的山脊, 沿着 个山脊下山.




最有人气的路 从美萍 烽火山 山林浴 体 出 → 山林公 → 烽火山 → 浮岩山 → 新德祭需啊 大概 3~4小 , 区 8.9km . 有根据出 地和道路 德丁字路口 → 德山峰 → 扁柏 木 → 烽火山의A路 , 新德 → 丁字路口 → 新德分离路 → 川洞丁字路口 → 湖名山峰 → 烽火山的B路 , 湖明村落 → 旗 峰 → 烽火山的 C路 .



和 水 世界博 会 会 不 1.5km的距离,在 水城市中心生活圈位置有烽火山山林浴 . 2011年美 的 林全国大 上 得了' , 植物保存比 完全的地方. 一般 力很大, 疲 的日常生活中, 休息的地方, 在城市中心很近的地方可以 行休息静心, 也是一种幸 .

海拔422米, 不高的烽火山 部, 有朝 代峰水台, 所以被称 烽火山, 1930年形成了水源地, 周 的山作 上水道 保 地区, 禁止人出入, 正是由于 的原因形成了 在美 的 林. 以后出 在助研堤 , 2005年开始将 儿形成了山林浴 事 , 开始 行 的新事 , 烽火山 有很大 花池的安静美 休养地, 得到人 的 迎之地。





美坪洞 武前 丁字路口向 城里 沙 海 方向走大概300米，就可以看到 水残疾人福利 .福利 正 前 沿着与左 ‘美坪烽火山 山林浴 ‘ 志牌，大概走3分 ，可以到 山林浴 . 空气，气温，气温差异不一 的浅 色世界. 沿着散步deck, 各种花草，相思花，紫金牛等野生花 迎着 客. 在水源地周 形成的 林内部教室里有平床，四角亭子等便利 施， 客可 以在此休息，孩子 喜 的 脚石，爬 壁等冒 施， 有各 都有 境，自然教育等介 牌， 儿作 儿童教育 所也是很适合的. 行短 的散步，呼吸一下新 的空气， 行一下山林浴， 即使是山行不便的儿童也不会有 担，沿着水源地走一圈， 山林浴 予人 的自由和休息， 有八角亭，如果走累了， 可以在此休息.

---

COPYRIGHT(C) 2015 BY YEOSUCITY. ALL RIGHT  
RESERVED.



YEOSU CITY  
**Web Contents**

